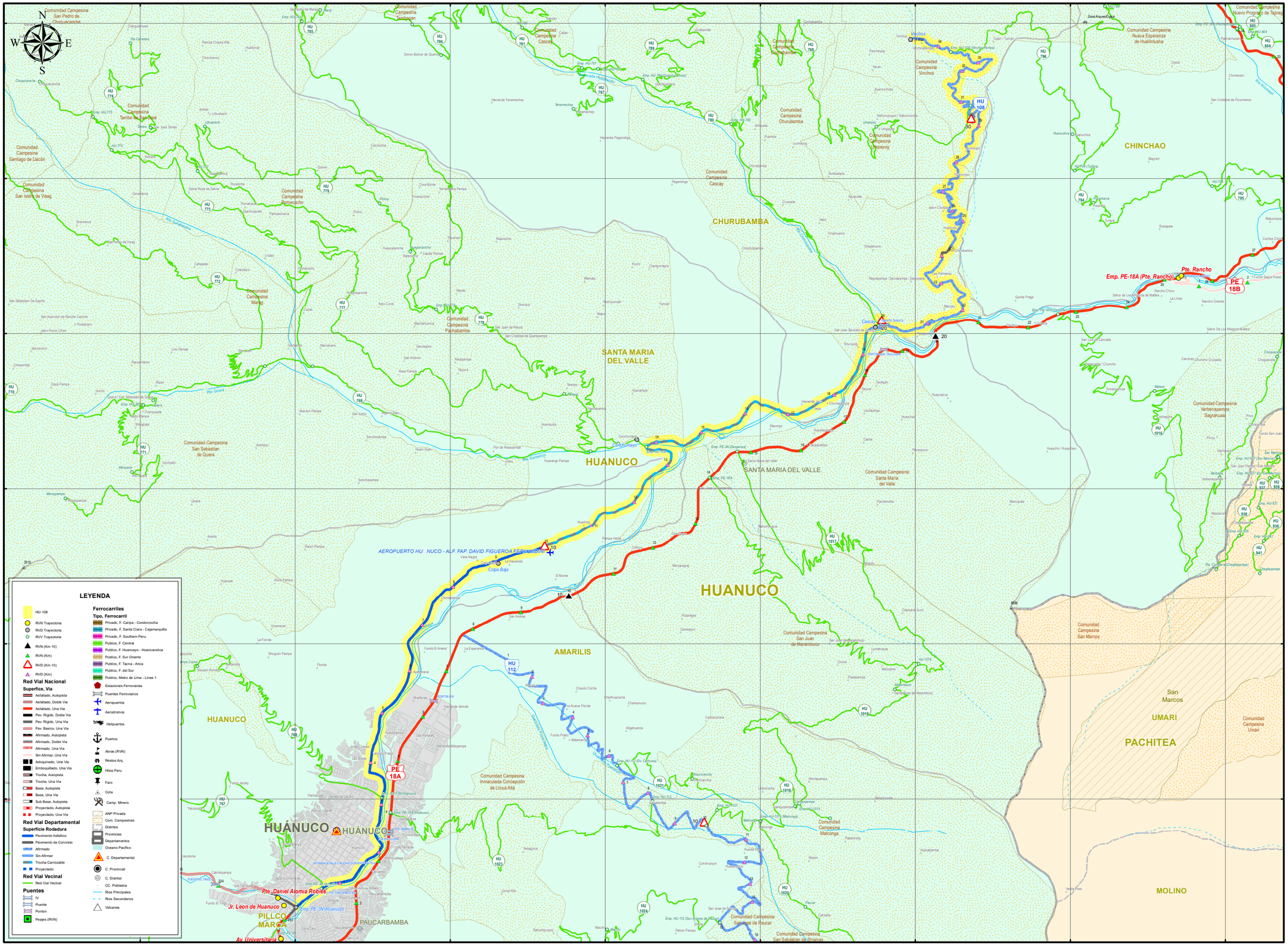

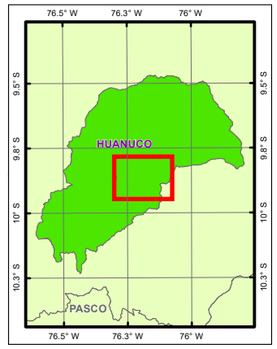

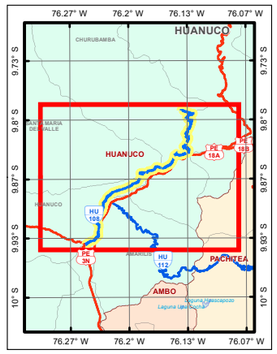

HU 108

LONGITUD ESTIMADA: 34.603 Km

Superfice de Rodadura

Tipo	Km	%
Asfaltado	9.920	28.67
Afirmado	14.768	42.68
Sin Afirmar	0.000	0.00
Trocha	9.598	27.74
Pav. Basico	0.000	0.00
Pav. Rigido	0.316	0.91
	34.603	100.00
Proyectado	0.000	0.00

Longitud por Provincia

Prov.	Tipo Sup.	Km	%
Huanuco	Existente	34.603	100.00

MINISTERIO DE TRANSPORTES Y COMUNICACIONES
Dirección General de Caminos y Ferrocarriles
Dirección de Caminos
E.T. Mapas Viales
LIMA - PERU
2017
1:70,000
0 0.2 0.4 0.8 1.2 1.6 Km

PERÚ Ministerio de Transportes y Comunicaciones | Viceministerio de Transportes

HOJA VIAL

INVENTARIO VIAL	ESC. 1:70,000 A3	WGS 1984 UTM Zone 18S

SISTEMA NACIONAL DE CARRETERAS | SINAC | CLASIFICADOR DE RUTAS (D.S. N° 011-2016-MTC)

Emp. PE-3N (Huanuco) - Colpa Baja - Conchumayo - Lascay - Churubamba - Vinchos.

DGCF Dirección General de Caminos y Ferrocarriles

Dirección General de Caminos y Ferrocarriles
Dirección de Caminos
K.W.G.N.

Fuente: DGCF, PVN, PVD, GTT, OGPP IGN, INEI, SERNANP, MINEDU | JULIO DE 2017 | Ok